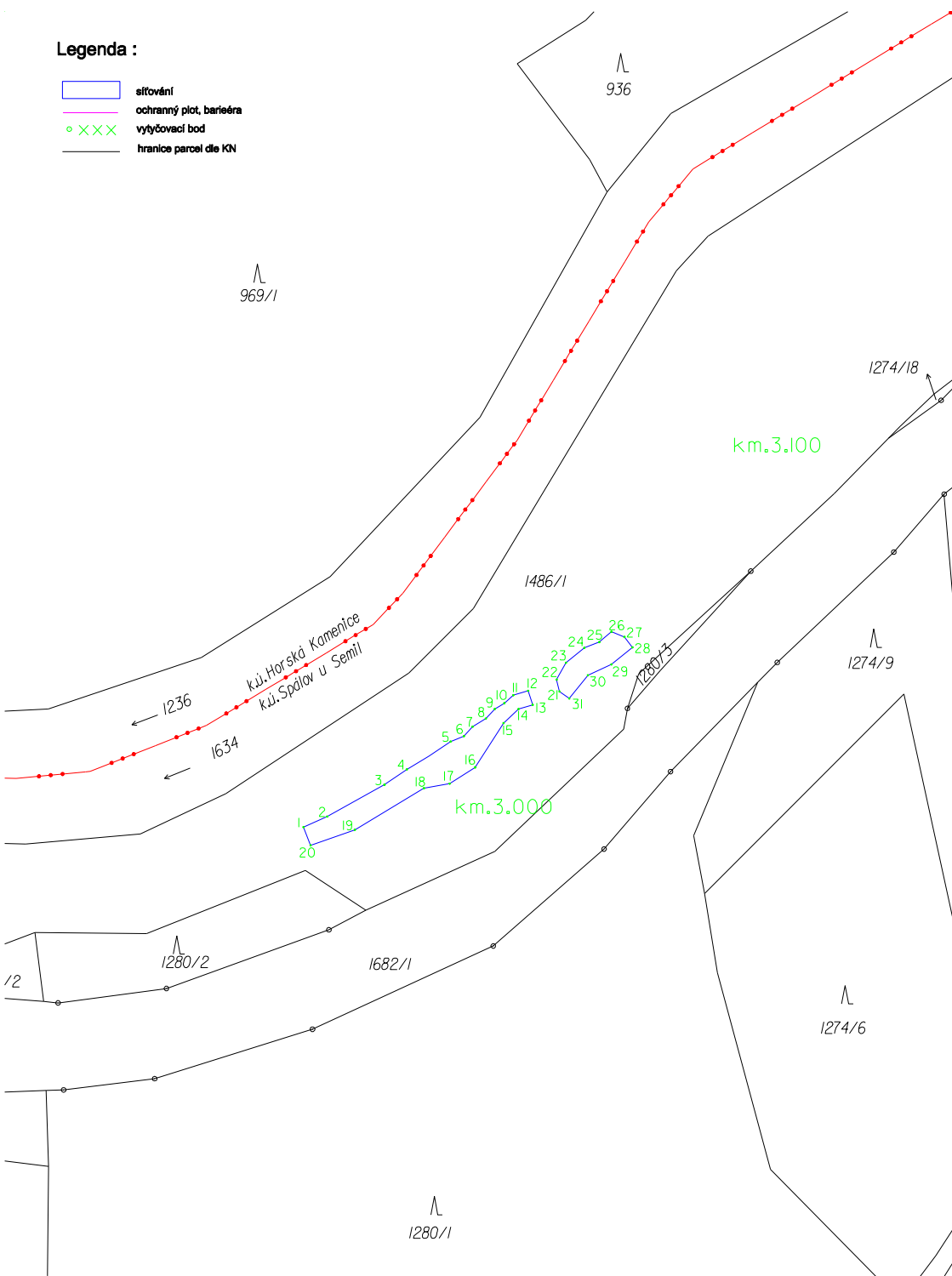


 EVROPSKÁ UNIE Evropské strukturální a investiční fondy Operační program Doprava		Ministerstvo dopravy Státní fond dopravní infrastruktury 									
Jiná ověření:		Paré:									
Orientační schéma:		Razítko oprávněné osoby: 									
č. ověření : 54/2022		dne : 21.5.2022									
Revize:	Datum:	Popis:	Kontroloval:								
000	7. 12. 2022	Definitivní odevzdání dokumentace	Mgr. Pavel Tichý								
<table border="1"> <tr> <td>Stavebník/Investor:</td> <td>Správa železnic, státní organizace</td> </tr> <tr> <td>Adresa:</td> <td>Diázděná 1003/7, 110 00 Praha 1</td> </tr> <tr> <td>Zástupce Investora:</td> <td>Stavební správa západ</td> </tr> <tr> <td>Adresa:</td> <td>Diamond Point, Ke Štvanici 656/3, 186 00 Praha 8 - Karlín</td> </tr> </table>				Stavebník/Investor:	Správa železnic, státní organizace	Adresa:	Diázděná 1003/7, 110 00 Praha 1	Zástupce Investora:	Stavební správa západ	Adresa:	Diamond Point, Ke Štvanici 656/3, 186 00 Praha 8 - Karlín
Stavebník/Investor:	Správa železnic, státní organizace										
Adresa:	Diázděná 1003/7, 110 00 Praha 1										
Zástupce Investora:	Stavební správa západ										
Adresa:	Diamond Point, Ke Štvanici 656/3, 186 00 Praha 8 - Karlín										
Zhotovitel díla:		STRIXING + GEOTEC - skály Železný Brod-Tanvald									
Adresa:		Poštní 4795, 430 01 Chomutov									
Kontakt:		T: +420 607 058 411 E: info@strixinzenyring.cz									
Zhotovitel objektu:											
Adresa:											
Kontakt:											
Hlavní projektant (HIP):		Mgr. Pavel Tichý	Specialista: Mgr. Pavel Tichý								
Název stavby/akce:		Zvýšení stability skalních masivů na trati Železný Brod - Tanvald									
		Označení investora: E618-S-4534/2021/PH									
		Označení zhotovitele: 7002/2021									
Název části:		Železniční spodek, skalní svahy									
		Označení části: I.4									
Název objektu/díle části:		I. Geodetická dokumentace									
		Označení objektu/komplexu: SO 01-11-01									
Název přílohy:		I.4 Koordinační vytyčovací výkres									
Název díle části přílohy:		-									
Vyhotovil :		Ověřil :	Měřítka: -								
Jenčík Miroslav		Ing. Jan Král	Formáty: -								
Kraj:		Katastrální území:	TUDU:								
Liberecký		Železný Brod, Záhoř u Semí, Spálov u Semí, Horná Kamenice, Jesenný, Vlastibůl u Železného Brodu, Držkov, Plavky, Velká Hamry, Šumbruk nad Desnou	166102 Železný Brod - Velká Hamry 166106 Velká Hamry - Tanvald								
		Smluvní datum zpracování: 19.5.2022									
Označení investora:		Stupeň dokumentace:	Část:								
1 2 3 4 5 6 7 8 9 10 11 12 13 14 15 16 17 18 19 20 21 22 23 24 25 26 27 28 29 30 31 32 33 34 35 36 37 38 39 40 41 42 43		Objekt:	Příloha:								
		Revize:									

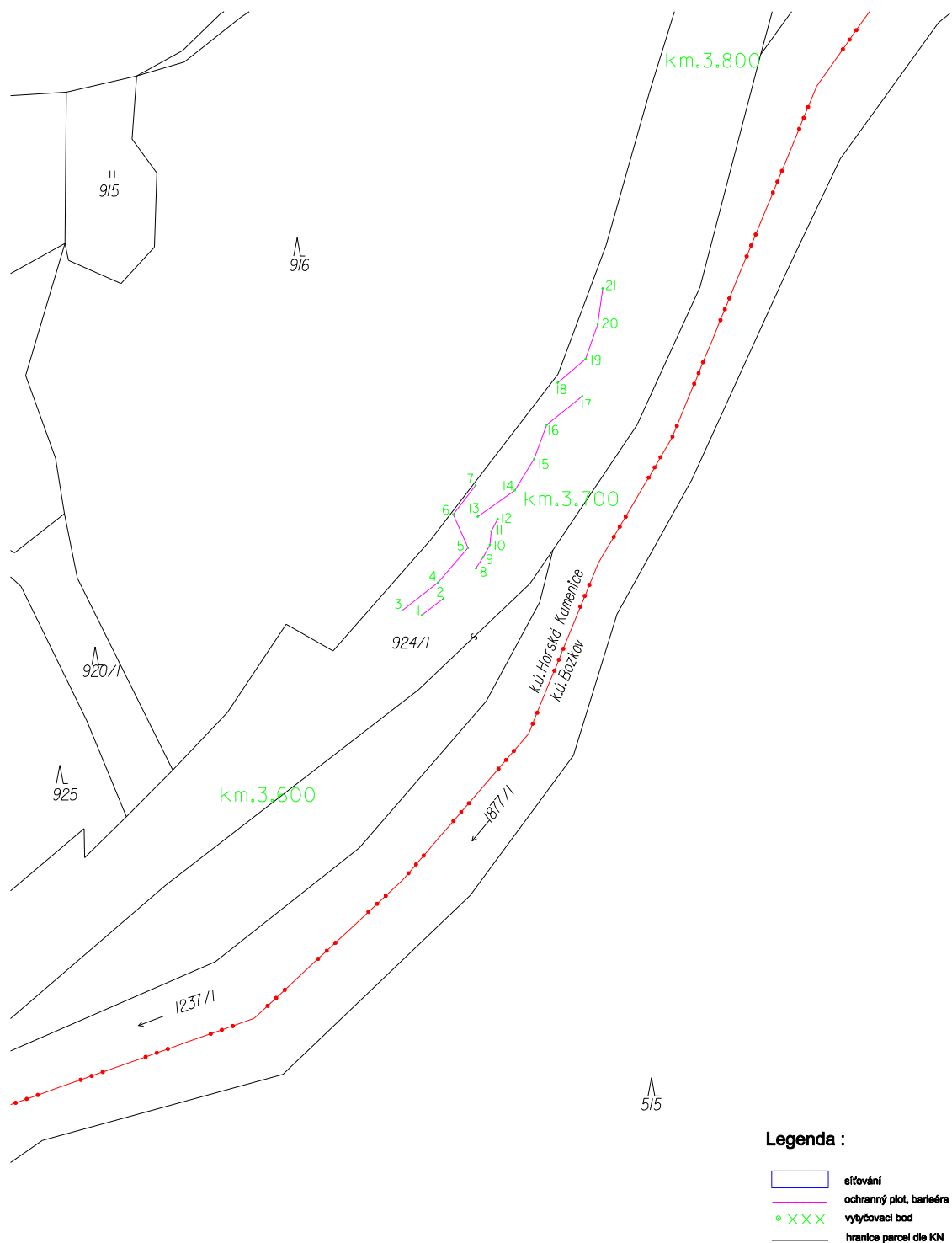



Legenda :

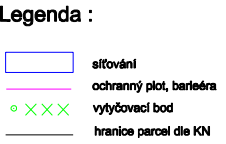
- síťování
- ochranný plot, bariera
- o x x x vytyčovací bod
- hranice parcel dle KN



EVROPSKÁ UNIE Evropské strukturální a investiční fondy Operační program Doprava		Ministerstvo dopravy Státní fond dopravní infrastruktury	
Jiná ověření:		Paré: Razítko oprávněné osoby: 	
Orientační schéma:		Ž.ověření : 54/2022 dne : 21.5.2022	
Revize:	Datum:	Popis:	Kontroloval:
000	7. 12. 2022	Definitivní odevzdání dokumentace	Mgr. Pavel Tichý
Stavebník/Investor:		Správa železnic, státní organizace Adresa: Dílžďená 1003/7, 110 00 Praha 1 Zástupce Investora: Stavební správa západ Adresa: Diamond Point, Ke Štvanici 656/3, 186 00 Praha 8 - Karlín	
Zhotovitel díla:		STRIXING + GEOTEC - skály Železný Brod-Tanvald Adresa: Polní 4795, 430 01 Chomutov Kontakt: T: +420 607 058 411 E: Info@strixinzenyring.cz	
Zhotovitel objektu:			
Adresa:			
Kontakt:			
Hlavní projektant (HIP):		Mgr. Pavel Tichý	
Specialista:		Mgr. Pavel Tichý	
Název stavby/akce:	Zvýšení stability skalních masivů na trati Železný Brod - Tanvald		Označení investora: E618-S-4534/2021/PH Označení zhotovitele: 7002/2021
Název části:	Železniční spodek, skalní svahy		Označení části: I.4
Název objektu/díle části:	I. Geodetická dokumentace		Označení objektu/komplexu: SO 01-11-03
Název přílohy:	I.4 Koordinační vytyčovací výkres		Číslo přílohy:
Název díle části přílohy:	-		
Vyhotovil :	Ověřil :	Měřítka: -	Stupeň dokumentace:
Jenčík Miroslav	Ing. Jan Král	Formáty: -	DUSP + PDPS
Kraj:	Katastrální území:	TUDU:	Smluvní datum zpracování:
Liberecký	Železný Brod, Záhoř u Semí, Spálov u Semí, Horská Kamenice, Jesenný, Vlastibůl u Železného Brodu, Držkov, Plavky, Velké Hamry, Šumbruk nad Desnou	166102 Železný Brod - Velké Hamry 166106 Velké Hamry - Tanvald	19.5.2022
Označení investora:		Stupeň dokumentace: Část:	Objekt:
1 2 3 4 5 6 7 8 9 10 11 12 13 14 15 16 17 18 19 20 21 22 23 24 25 26 27 28 29 30 31 32 33 34 35 36 37 38 39 40 41 42 43			
		Podobjekt:	Příloha:
			Revize:



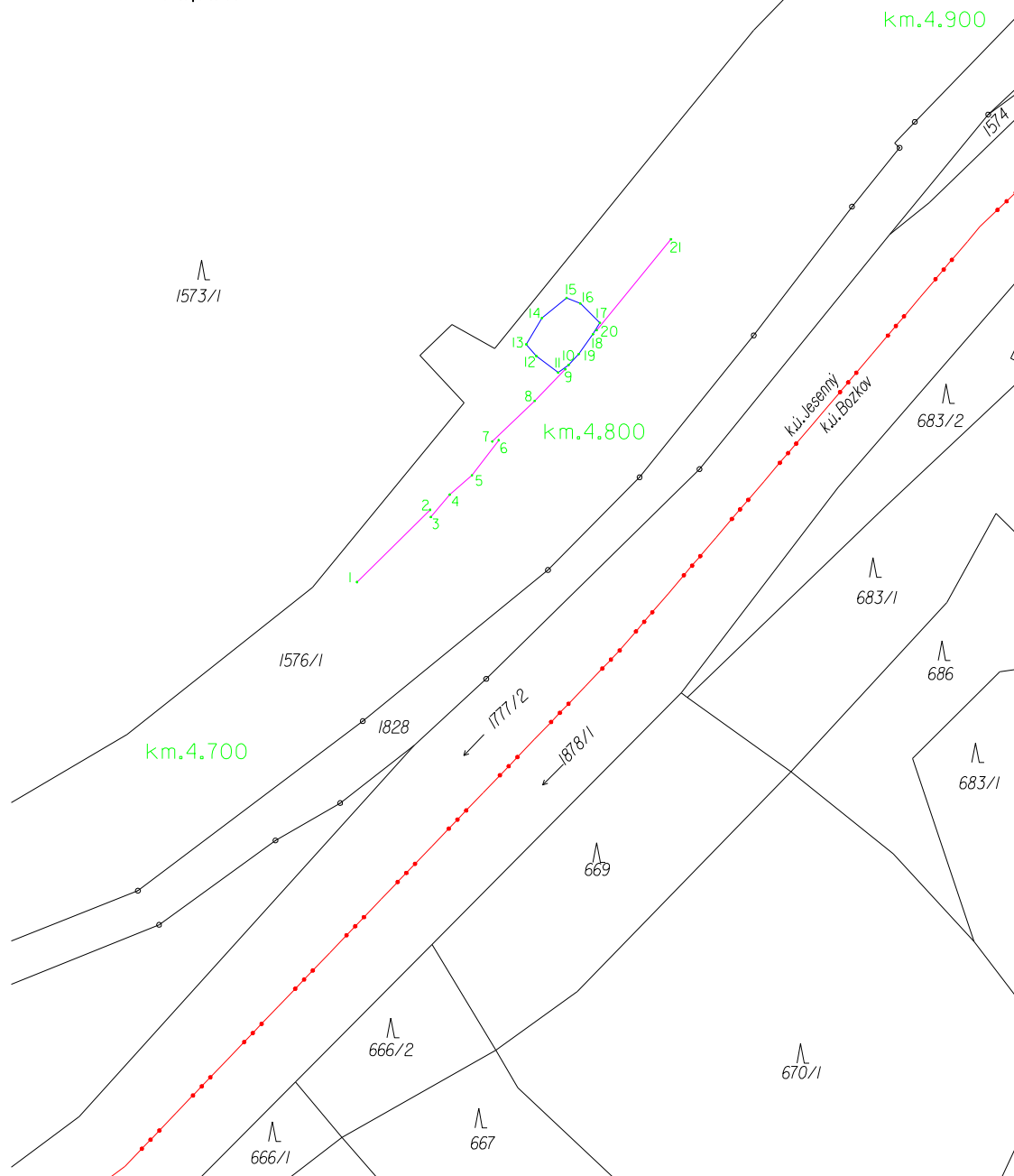
 EVROPSKÁ UNIE Evropské strukturální a investiční fondy Operační program Doprava		Ministerstvo dopravy Státní fond dopravní infrastruktury 									
Jiná ověření:		Paré:									
Orientační schéma:		Razítko oprávněné osoby:									
											
Č. ověření : 54/2022		dne : 21.5.2022									
Revize:	Datum:	Popis:	Kontroloval:								
000	7. 12. 2022	Definitivní odevzdání dokumentace	Mgr. Pavel Tichý								
<table border="1"> <tr> <td>Stavebník/Investor:</td> <td>Správa železnic, státní organizace</td> </tr> <tr> <td>Adresa:</td> <td>Diážděná 1003/7, 110 00 Praha 1</td> </tr> <tr> <td>Zástupce Investora:</td> <td>Stavební správa západ</td> </tr> <tr> <td>Adresa:</td> <td>Diamond Point, Ke Štvanici 656/3, 186 00 Praha 8 - Karlín</td> </tr> </table>				Stavebník/Investor:	Správa železnic, státní organizace	Adresa:	Diážděná 1003/7, 110 00 Praha 1	Zástupce Investora:	Stavební správa západ	Adresa:	Diamond Point, Ke Štvanici 656/3, 186 00 Praha 8 - Karlín
Stavebník/Investor:	Správa železnic, státní organizace										
Adresa:	Diážděná 1003/7, 110 00 Praha 1										
Zástupce Investora:	Stavební správa západ										
Adresa:	Diamond Point, Ke Štvanici 656/3, 186 00 Praha 8 - Karlín										
<table border="1"> <tr> <td>Zhotovitel díla:</td> <td>STRIXING + GEOTEC - skály Železný Brod-Tanvald</td> </tr> <tr> <td>Adresa:</td> <td>Polní 4795, 430 01 Chomutov</td> </tr> <tr> <td>Kontakt:</td> <td>T: +420 607 058 411 E: Info@strixingenyring.cz</td> </tr> </table>				Zhotovitel díla:	STRIXING + GEOTEC - skály Železný Brod-Tanvald	Adresa:	Polní 4795, 430 01 Chomutov	Kontakt:	T: +420 607 058 411 E: Info@strixingenyring.cz		
Zhotovitel díla:	STRIXING + GEOTEC - skály Železný Brod-Tanvald										
Adresa:	Polní 4795, 430 01 Chomutov										
Kontakt:	T: +420 607 058 411 E: Info@strixingenyring.cz										
<table border="1"> <tr> <td>Zhotovitel objektu:</td> <td> </td> </tr> <tr> <td>Adresa:</td> <td> </td> </tr> <tr> <td>Kontakt:</td> <td> </td> </tr> </table>				Zhotovitel objektu:		Adresa:		Kontakt:			
Zhotovitel objektu:											
Adresa:											
Kontakt:											
Hlavní projektant (HIP): Mgr. Pavel Tichý		Specialista: Mgr. Pavel Tichý									
Název stavby/akce:		Označení investora: E618-S-4534/2021/PH									
Zvýšení stability skalních masivů na trati Železný Brod - Tanvald		Označení zhotovitele: 7002/2021									
Název části:	Železniční spodek, skalní svahy	Označení části: I.4									
Název objektu/díle části:	I. Geodetická dokumentace	Označení objektu/komplexu: SO 01-11-04									
Název přílohy:	I.4 Koordinační vytyčovací výkres	Číslo přílohy:									
Název díle části přílohy:	-										
Vyhotovil :	Ověřil :	Měřítka: -	Stupeň dokumentace:								
Jenčík Miroslav	Ing. Jan Král	Formáty: -	DUSP + PDPS								
Kraj:	Katastrální území:	TUDU:	Smluvní datum zpracování:								
Liberecký	Železný Brod, Záhoř u Semí, Spálov u Semí, Horná Kamenice, Jesený, Vlastibůl u Železného Brodu, Držkov, Plavý, Velká Hamry, Šumburk nad Desnou	166102 Železný Brod - Velká Hamry 166106 Velká Hamry - Tanvald	19.5.2022								
Označení investora:		Stupeň dokumentace:	Část:								
1 2 3 4 5 6 7 8 9 10 11 12 13 14 15 16 17 18 19 20 21		Objekt:	Podobjekt:								
22 23 24 25 26 27 28 29 30 31 32 33 34 35 36 37 38 39 40 41 42 43		Příloha:	Revize:								





Označení investora::				Stupeň dokumentace: Část:																Objekt:								Podobjekt:						Příloha:				Revize:				
1	2	3	4	5	6	7	8	9	10	11	12	13	14	15	16	17	18	19	20	21	22	23	24	25	26	27	28	29	30	31	32	33	34	35	36	37	38	39	40	41	42	43

Legenda :

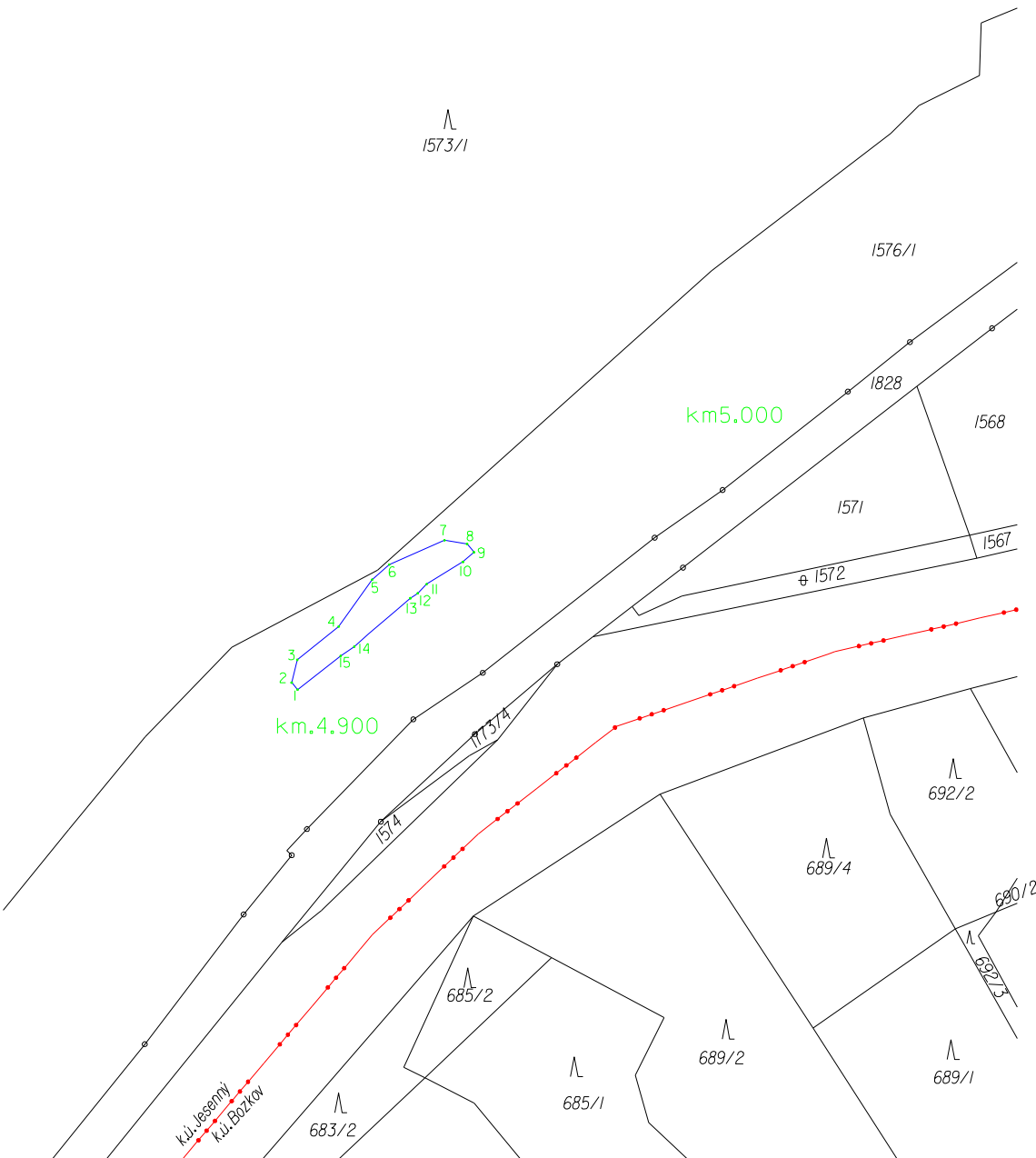
- síťování
- ochranný plot, barleéra
- o x x x vytyčovací bod
- hranice parcel dle KN




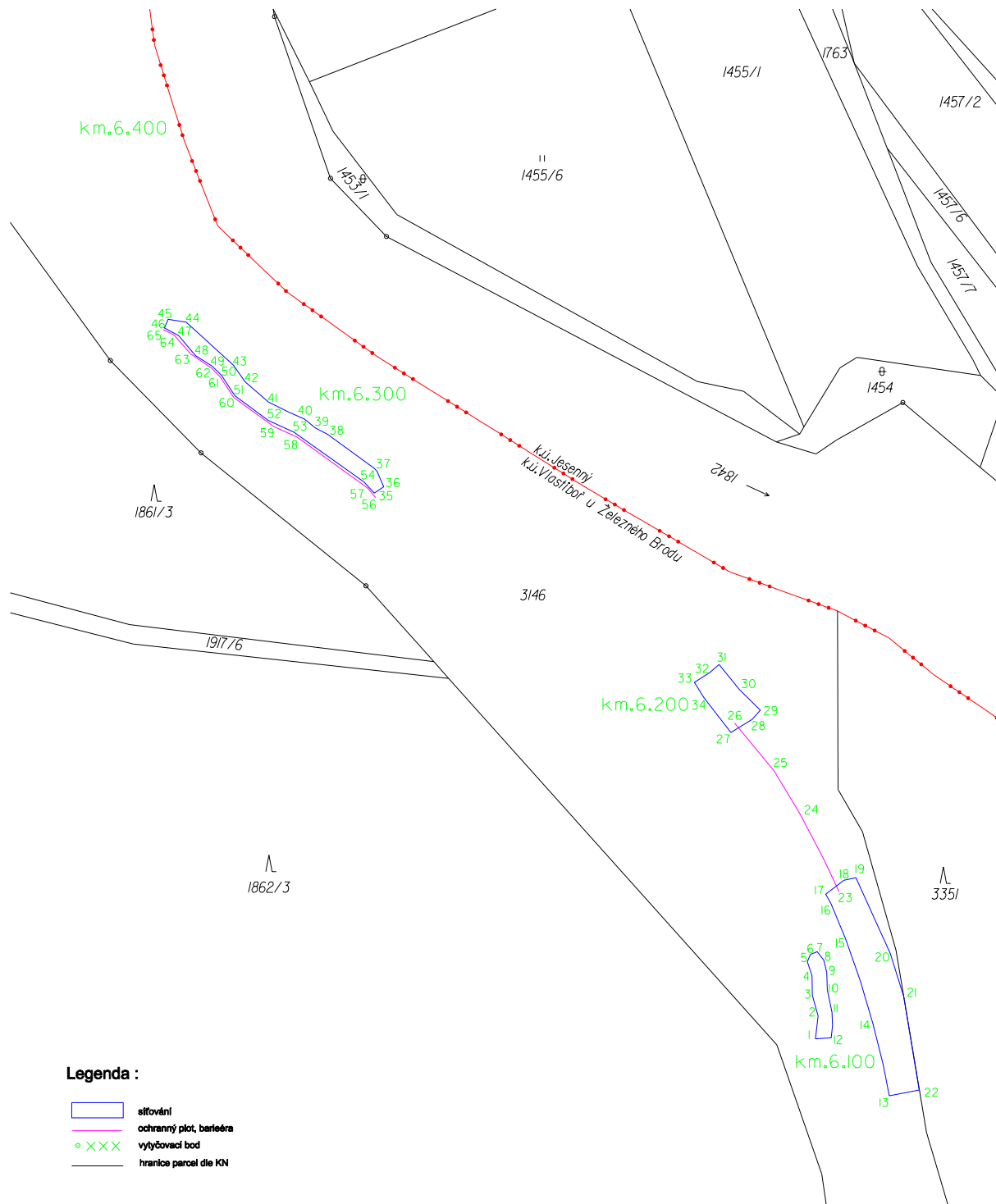
 EVROPSKÁ UNIE Evropské strukturální a investiční fondy Operační program Doprava		Ministerstvo dopravy Státní fond dopravní infrastruktury 	
Jiná ověření:		Paré:	
Orientační schéma:		Razítka oprávněné osoby:	
			
Č. ověření : 54/2022		dne : 21.5.2022	
Revize:	Datum:	Popis:	Kontroloval:
000	7. 12. 2022	Definitivní odevzdání dokumentace	Mgr. Pavel Tichý
Stavebník/Investor:		Správa železnic, státní organizace	
Adresa:		Dlážděná 1003/7, 110 00 Praha 1	
Zástupce Investora:		Stavební správa západ	
Adresa:		Diamond Point, Ke Štvanici 656/3, 186 00 Praha 8 - Karlín	
Zhotovitel díla:		STRIXING + GEOTEC - skály Železný Brod-Tanvald	
Adresa:		Poiní 4795, 430 01 Chomutov	
Kontakt:		T: +420 607 058 411 E: Info@strixinzenyring.cz	
Zhotovitel objektu:			
Adresa:			
Kontakt:			
Hlavní projektant (HIP):		Mgr. Pavel Tichý	
Specialista:		Mgr. Pavel Tichý	
Název stavby/akce:	Zvýšení stability skalních masivů na trati Železný Brod - Tanvald		Označení investora: E618-S-4534/2021/PH Označení zhotovitele: 7002/2021
Název části:	Železniční spodek, skalní svahy		Označení části: I.4
Název objektu/díle části:	I. Geodetická dokumentace		Označení objektu/komplexu: SO 01-11-06
Název přílohy:	I.4 Koordinační vytyčovací výkres		Číslo přílohy:
Název díle části přílohy:	-		
Vyhotovil :	Ověřil :	Měřítka: -	Stupeň dokumentace:
Jenčík Miroslav	Ing. Jan Král	Formáty: -	DUSP + PDPS
Kraj:	Katastrální území:	TUDU:	Smluvní datum zpracování:
Liberecký	Železný Brod, Záhoř u Semí, Spálov u Semí, Horná Kamenice, Jesenný, Vlastibůl u Železného Brodu, Držkov, Plavky, Velká Hamry, Šumbrk nad Desnou	166102 Železný Brod - Velká Hamry 166106 Velká Hamry - Tanvald	19.5.2022
Označení investora: Stupeň dokumentace: Část: Objekt: Podobjekt: Příloha: Revize:			
1 2 3 4 5 6 7 8 9 10 11 12 13 14 15 16 17 18 19 20 21 22 23 24 25 26 27 28 29 30 31 32 33 34 35 36 37 38 39 40 41 42 43			

Legenda :

- sítování
- ochranný plot, bariéra
- o x x x vytyčovací bod
- hranice parcel dle KN



 EVROPSKÁ UNIE Evropské strukturální a investiční fondy Operační program Doprava		Ministerstvo dopravy Státní fond dopravní infrastruktury 															
Jiná ověření:		Paré:															
Orientační schéma:		Razítko oprávněné osoby: 															
		Č. ověření : 54/2022 dne : 21.5.2022															
Revize:	Datum:	Popis:	Kontroloval:														
000	7. 12. 2022	Definitivní odevzdání dokumentace	Mgr. Pavel Tichý														
<table border="1"> <tr> <td>Stavebník/Investor:</td> <td>Správa železnic, státní organizace</td> </tr> <tr> <td>Adresa:</td> <td>Diázděná 1003/7, 110 00 Praha 1</td> </tr> <tr> <td>Stavěbní správce:</td> <td>Stavěbní správa západ</td> </tr> <tr> <td>Adresa:</td> <td>Diamond Point, Ke Štvanici 656/3, 186 00 Praha 8 - Karlín</td> </tr> </table>				Stavebník/Investor:	Správa železnic, státní organizace	Adresa:	Diázděná 1003/7, 110 00 Praha 1	Stavěbní správce:	Stavěbní správa západ	Adresa:	Diamond Point, Ke Štvanici 656/3, 186 00 Praha 8 - Karlín						
Stavebník/Investor:	Správa železnic, státní organizace																
Adresa:	Diázděná 1003/7, 110 00 Praha 1																
Stavěbní správce:	Stavěbní správa západ																
Adresa:	Diamond Point, Ke Štvanici 656/3, 186 00 Praha 8 - Karlín																
<table border="1"> <tr> <td>Zhotovitel díla:</td> <td>STRIXING + GEOTEC - skály Železný Brod-Tanvald</td> </tr> <tr> <td>Adresa:</td> <td>Polní 4795, 430 01 Chomutov</td> </tr> <tr> <td>Kontakt:</td> <td>T: +420 607 058 411 E: info@strixinzenyring.cz</td> </tr> </table>				Zhotovitel díla:	STRIXING + GEOTEC - skály Železný Brod-Tanvald	Adresa:	Polní 4795, 430 01 Chomutov	Kontakt:	T: +420 607 058 411 E: info@strixinzenyring.cz								
Zhotovitel díla:	STRIXING + GEOTEC - skály Železný Brod-Tanvald																
Adresa:	Polní 4795, 430 01 Chomutov																
Kontakt:	T: +420 607 058 411 E: info@strixinzenyring.cz																
<table border="1"> <tr> <td>Zhotovitel objektu:</td> <td> </td> </tr> <tr> <td>Adresa:</td> <td> </td> </tr> <tr> <td>Kontakt:</td> <td> </td> </tr> </table>				Zhotovitel objektu:		Adresa:		Kontakt:									
Zhotovitel objektu:																	
Adresa:																	
Kontakt:																	
Hlavní projektant (HIP): Mgr. Pavel Tichý		Specialista: Mgr. Pavel Tichý															
Název stavby/akce:		Označení investora:															
Zvýšení stability skalních masivů na trati Železný Brod - Tanvald		E618-S-4534/2021/PH															
		Označení zhotovitele:															
Název části:		7002/2021															
Název objektu/díle části:		Označení části:															
I. Geodetická dokumentace		I.4															
Název přílohy:		Označení objektu/komplexu:															
Název díle části přílohy:		SO 01-11-07															
I.4 Koordinační vytyčovací výkres		Číslo přílohy:															
-		-															
Vyhotovil :	Ověřil :	Měřítka: -	Stupeň dokumentace:														
Jenčík Miroslav	Ing. Jan Král	Formáty: -	DUSP + PDPS														
Kraj:	Katastrální území:	TUDU:	Smluvní datum zpracování:														
Liberecký	Železný Brod, Záhoř u Semí, Spálov u Semí, Horná Kamenice, Jesenný, Vlastibůl u Železného Brodu, Držkov, Plavky, Velká Hamry, Šumbrk nad Desnou	166102 Železný Brod - Velká Hamry 166106 Velká Hamry - Tanvald	19.5.2022														
<table border="1"> <tr> <td>Označení investora:</td> <td>Stupeň dokumentace:</td> <td>Část:</td> <td>Objekt:</td> <td>Podobjekt:</td> <td>Příloha:</td> <td>Revize:</td> </tr> <tr> <td>1 2 3 4 5 6 7 8 9 10 11 12 13 14 15 16 17 18 19 20 21 22 23 24 25 26 27 28 29 30 31 32 33 34 35 36 37 38 39 40 41 42 43</td> <td>11</td> <td>12</td> <td>13</td> <td>14</td> <td>15</td> <td>16</td> </tr> </table>				Označení investora:	Stupeň dokumentace:	Část:	Objekt:	Podobjekt:	Příloha:	Revize:	1 2 3 4 5 6 7 8 9 10 11 12 13 14 15 16 17 18 19 20 21 22 23 24 25 26 27 28 29 30 31 32 33 34 35 36 37 38 39 40 41 42 43	11	12	13	14	15	16
Označení investora:	Stupeň dokumentace:	Část:	Objekt:	Podobjekt:	Příloha:	Revize:											
1 2 3 4 5 6 7 8 9 10 11 12 13 14 15 16 17 18 19 20 21 22 23 24 25 26 27 28 29 30 31 32 33 34 35 36 37 38 39 40 41 42 43	11	12	13	14	15	16											



Legenda :

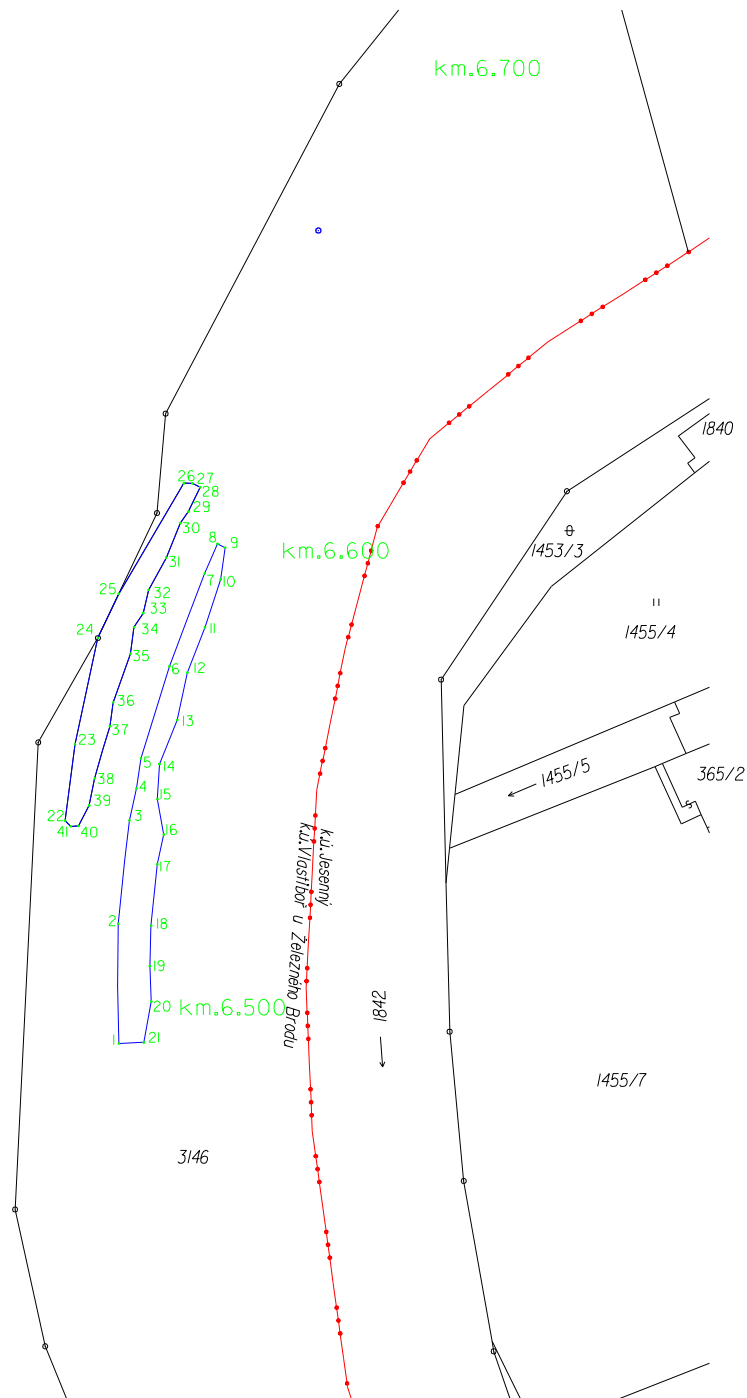
- síťování
- ochranný plot, barleéra
- o x x x vytyčovací bod
- hranice parcel dle KN

		EVROPSKÁ UNIE Evropské strukturální a investiční fondy Operační program Doprava			
Jiné ověření:				Paré:	
Orientační schéma:				Razítko oprávněné osoby: 	
č.ověření : 54/2022				dne : 21.5.2022	
Revize:	Datum:	Popis:	Kontroloval:		
000	7. 12. 2022	Definitivní odevzdání dokumentace	Mgr. Pavel Tichý		
Stavebník/Investor:			Správa železnic, státní organizace		
Adresa:			Dlážděná 1003/7, 110 00 Praha 1		
Zástupce investora:			Stavební správa západ		
Adresa:			Diamond Point, Ke Štvanici 656/3, 186 00 Praha 8 - Karlín		
Zhotovitel díla:			STRIXING + GEOTEC - skály Železný Brod-Tanvald		
Adresa:			Polní 4795, 430 01 Chomutov		
Kontakt:			T: +420 607 058 411 E: info@strixinzenyring.cz		
Zhotovitel objektu:					
Adresa:					
Kontakt:					
Hlavní projektant (HIP):			Mgr. Pavel Tichý		Specialista: Mgr. Pavel Tichý
Název stavby/akce:			Zvýšení stability skalních masivů na trati Železný Brod - Tanvald		Označení investora: E618-S-4534/2021/PH
					Označení zhotovitele: 7002/2021
Název části:			Železniční spodek, skalní svahy		Označení části: I.4
Název objektu/díle části:			I. Geodetická dokumentace		Označení objektu/komplexu: SO 01-11-08
Název přílohy:			I.4 Koordinační vytyčovací výkres		Číslo přílohy:
Název díle části přílohy:					
Vyhotoval :			Ověřil :	Měřítka: -	Stupeň dokumentace:
Jenčík Miroslav			Ing. Jan Král	Formáty: -	DUSP + PDPS
Kraj:			Katastrální území:	TUDU:	Směrníci datum zpracování:
Liberecký			Železný Brod, Záhov u Semí, Spálov u Semí, Horákův Mlýnský, Jesenný, Vlastibor u Železného Brodu, Dřívok, Plevy, Velká Haný, Šumbar nad Dsmou	166102 Železný Brod - Velká Haný 166106 Velká Haný - Tanvald	19.5.2022
1 2 3 4 5 6 7 8 9 10 11 12 13 14 15 16 17 18 19 20 21 22 23 24 25 26 27 28 29 30 31 32 33 34 35 36 37 38 39 40 41 42 43					

Legenda :

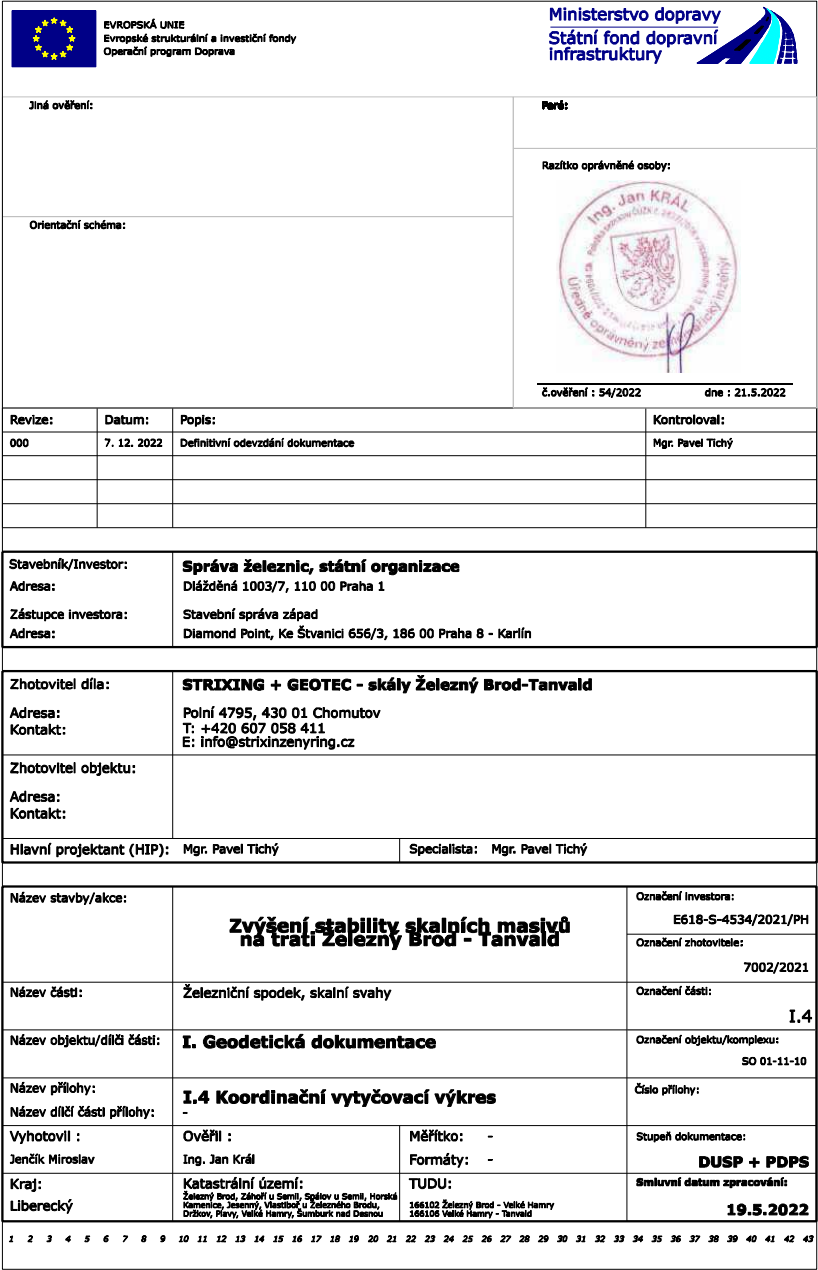
- síťování
- ochranný plot, bariera
- x x x vytyčovací bod
- hranice parcel dle KN

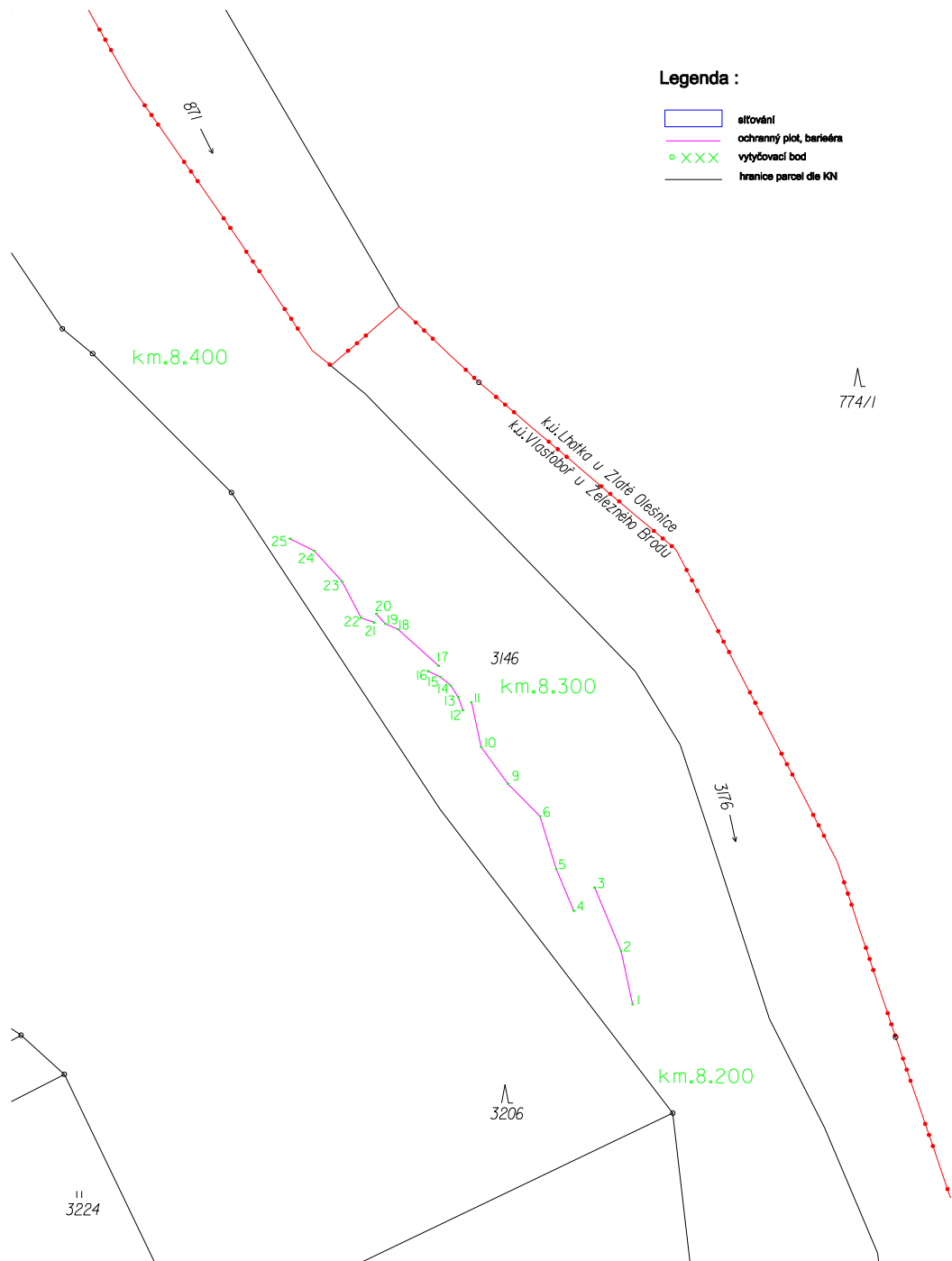
1861/3



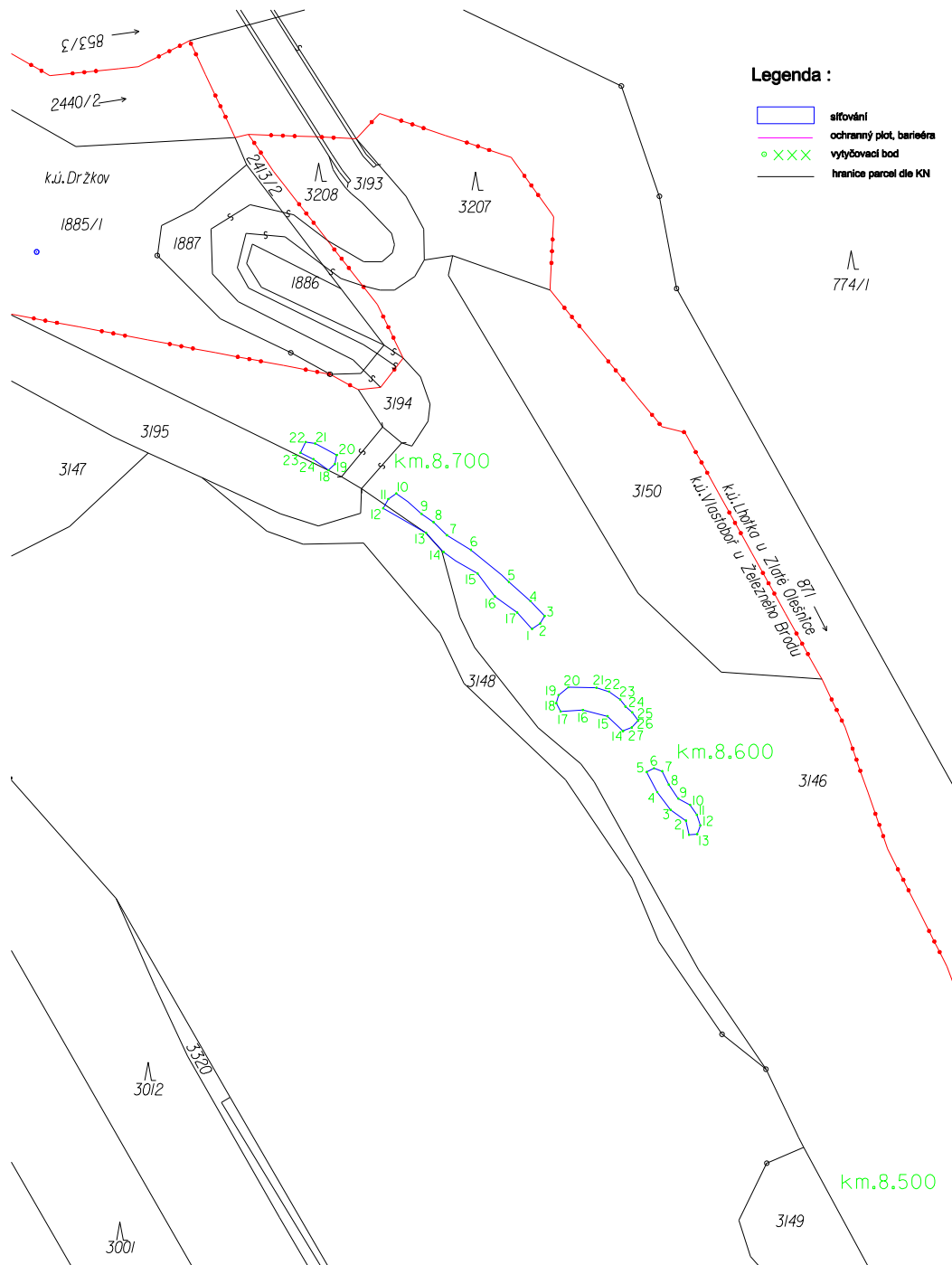
EVROPSKÁ UNIE Evropské strukturální a investiční fondy Operační program Doprava		Ministerstvo dopravy Státní fond dopravní infrastruktury	
Jiné ověření:		Paré: Razítko oprávněné osoby: <div style="text-align: center;"> </div>	
Orientační schéma:		č. ověření : 54/2022 dne : 21.5.2022	
Revize:	Datum:	Popis:	Kontroloval:
000	7. 12. 2022	Definitivní odevzdání dokumentace	Mgr. Pavel Tichý
Stavebník/Investor:		Správa železnic, státní organizace	
Adresa:		Dlážděná 1003/7, 110 00 Praha 1	
Zástupce investora:		Stavební správa západ	
Adresa:		Diamond Point, Ke Štvanici 656/3, 186 00 Praha 8 - Karlín	
Zhotovitel díla:		STRIXING + GEOTEC - skály Železný Brod-Tanvald	
Adresa:		Polní 4795, 430 01 Chomutov	
Kontakt:		T: +420 607 058 411 E: info@strixinzenyring.cz	
Zhotovitel objektu:			
Adresa:			
Kontakt:			
Hlavní projektant (HIP):		Mgr. Pavel Tichý	Specialista: Mgr. Pavel Tichý
Název stavby/akce:	Zvýšení stability skalních masivů na trati Železný Brod - Tanvald		Označení investora: E618-S-4534/2021/PH Označení zhotovitele: 7002/2021
Název části:	Železniční spodek, skalní svahy		Označení části: I.4
Název objektu/díle části:	I. Geodetická dokumentace		Označení objektu/komplexu: SO 01-11-09
Název přílohy:	I.4 Koordináční vytyčovací výkres		Číslo přílohy:
Název díle části přílohy:	-		
Vyhotovil :	Ověřil :	Měřítka: -	Stupeň dokumentace:
Ing. Jan Král	Ing. Jan Král	Formáty: -	DUSP + PDPS
Kraj:	Katastrální území:	TUDU:	Smluvní datum zpracování:
Liberecký	Železný Brod, Záhoří u Semí, Spálov u Semí, Horní Kamenice, Jelení, Vlastibor u Železného Brodu, Držkov, Plav, Velká Haný, Šumavská nad Dsmou	166102 Železný Brod - Velká Haný 166106 Velká Haný - Tanvald	19.5.2022

1 2 3 4 5 6 7 8 9 10 11 12 13 14 15 16 17 18 19 20 21 22 23 24 25 26 27 28 29 30 31 32 33 34 35 36 37 38 39 40 41 42 43



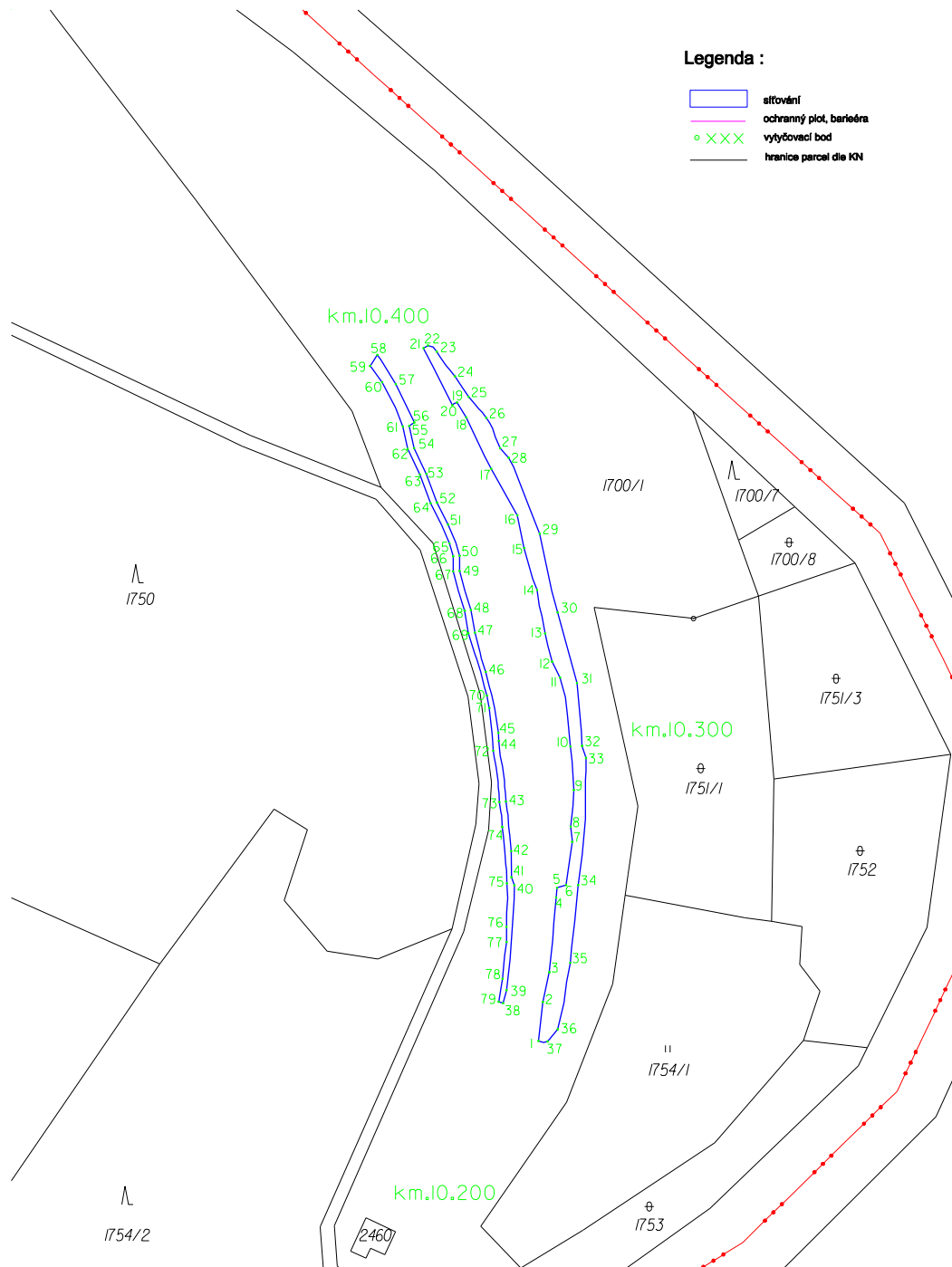


		EVROPSKÁ UNIE Evropské strukturální a investiční fondy Operační program Doprava			
Jiné ověření:				Paré:	
Orientační schéma:					
č.ověření : 54/2022				dne : 21.5.2022	
Revize:	Datum:	Popis:	Kontroloval:		
000	7. 12. 2022	Definitivní odevzdání dokumentace	Mgr. Pavel Tichý		
Stavebník/Investor:			Správa železnic, státní organizace		
Adresa:			Dlážděná 1003/7, 110 00 Praha 1		
Zástupce investora:			Stavební správa západ		
Adresa:			Diamond Point, Ke Štvanici 656/3, 186 00 Praha 8 - Karlín		
Zhotovitel díla:			STRIXING + GEOTEC - skály Železný Brod-Tanvald		
Adresa:			Polní 4795, 430 01 Chomutov		
Kontakt:			T: +420 607 058 411 E: info@strixingengineering.cz		
Zhotovitel objektu:					
Adresa:					
Kontakt:					
Hlavní projektant (HIP):			Mgr. Pavel Tichý	Specialista:	Mgr. Pavel Tichý
Název stavby/akce:			Zvýšení stability skalních masivů na trati Železný Brod - Tanvald		Označení investora: E618-S-4534/2021/PH
					Označení zhotovitele: 7002/2021
Název části:			Železniční spodek, skalní svahy		Označení části: I.4
Název objektu/díle části:			I. Geodetická dokumentace		Označení objektu/komplexu: SO 01-11-11
Název přílohy:			I.4 Koordináční vytyčovací výkres		Číslo přílohy:
Název díle části přílohy:					
Vyhotoval :			Ověřil :	Měřítka: -	Stupeň dokumentace:
Jenčík Miroslav			Ing. Jan Král	Formáty: -	DUSP + PDPS
Kraj:			Katastrální území:	TUDU:	Směrnice datování zpracování:
Liberecký			Železný Brod, Záhon u Semí, Spálov u Semí, Horstá Varnetice, Jelení, Vlastotův u Železného Brodu, Držkov, Plev, Velká Haný, Šumbar nad Desnou	166102 Železný Brod - Velká Haný 166106 Velká Haný - Tanvald	19.5.2022
1 2 3 4 5 6 7 8 9 10 11 12 13 14 15 16 17 18 19 20 21 22 23 24 25 26 27 28 29 30 31 32 33 34 35 36 37 38 39 40 41 42 43					



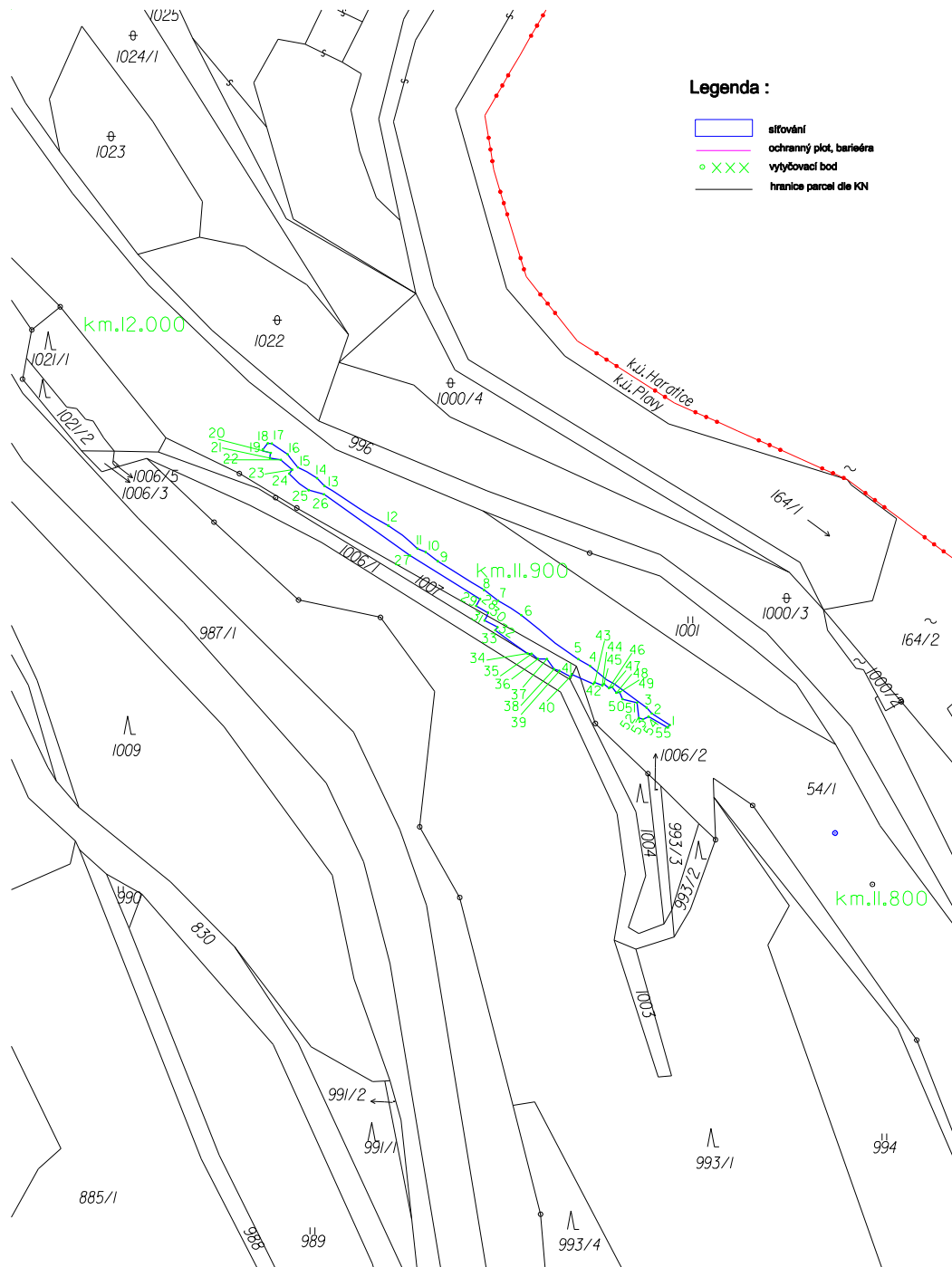
 EVROPSKÁ UNIE Evropské strukturální a investiční fondy Operační program Doprava		Ministerstvo dopravy Státní fond dopravní infrastruktury 													
Jiné ověření:		Paré:													
Orientační schéma:		Razítko oprávněné osoby: 													
č.ověření : 54/2022		dne : 21.5.2022													
Revize:	Datum:	Popis:	Kontroloval:												
000	7. 12. 2022	Definitivní odevzdání dokumentace	Mgr. Pavel Tichý												
<table border="1"> <tr> <td>Stavebník/Investor:</td> <td>Správa železnic, státní organizace</td> </tr> <tr> <td>Adresa:</td> <td>Dlážděná 1003/7, 110 00 Praha 1</td> </tr> <tr> <td>Zástupce investora:</td> <td>Stavební správa západ</td> </tr> <tr> <td>Adresa:</td> <td>Diamond Point, Ke Štvanici 656/3, 186 00 Praha 8 - Karlín</td> </tr> </table>				Stavebník/Investor:	Správa železnic, státní organizace	Adresa:	Dlážděná 1003/7, 110 00 Praha 1	Zástupce investora:	Stavební správa západ	Adresa:	Diamond Point, Ke Štvanici 656/3, 186 00 Praha 8 - Karlín				
Stavebník/Investor:	Správa železnic, státní organizace														
Adresa:	Dlážděná 1003/7, 110 00 Praha 1														
Zástupce investora:	Stavební správa západ														
Adresa:	Diamond Point, Ke Štvanici 656/3, 186 00 Praha 8 - Karlín														
<table border="1"> <tr> <td>Zhotovitel díla:</td> <td>STRIXING + GEOTEC - skály Železný Brod-Tanvald</td> </tr> <tr> <td>Adresa:</td> <td>Polní 4795, 430 01 Chomutov</td> </tr> <tr> <td>Kontakt:</td> <td>T: +420 607 058 411 E: info@strixinzenyring.cz</td> </tr> <tr> <td>Zhotovitel objektu:</td> <td></td> </tr> <tr> <td>Adresa:</td> <td></td> </tr> <tr> <td>Kontakt:</td> <td></td> </tr> </table>				Zhotovitel díla:	STRIXING + GEOTEC - skály Železný Brod-Tanvald	Adresa:	Polní 4795, 430 01 Chomutov	Kontakt:	T: +420 607 058 411 E: info@strixinzenyring.cz	Zhotovitel objektu:		Adresa:		Kontakt:	
Zhotovitel díla:	STRIXING + GEOTEC - skály Železný Brod-Tanvald														
Adresa:	Polní 4795, 430 01 Chomutov														
Kontakt:	T: +420 607 058 411 E: info@strixinzenyring.cz														
Zhotovitel objektu:															
Adresa:															
Kontakt:															
Hlavní projektant (HIP):		Specialista:													
Mgr. Pavel Tichý		Mgr. Pavel Tichý													
Název stavby/akce:	Zvýšení stability skalních masivů na trati Železný Brod - Tanvald		Označení investora: E618-S-4534/2021/PH Označení zhotovitele: 7002/2021												
Název části:	Železniční spodek, skalní svahy		Označení části: I.4												
Název objektu/díle části:	I. Geodetická dokumentace		Označení objektu/komplexu: SO 01-11-12 SO 01-11-13												
Název přílohy:	I.4 Koordináční vytyčovací výkres		Číslo přílohy:												
Název díle části přílohy:															
Vyhotovil :	Ověřil :	Měřítka:	Stupeň dokumentace:												
Ing. Jan Král	Ing. Jan Král	-	DUSP + PDPS												
Kraj:	Katastrální území:	TUDU:	Směrnice datum zpracování:												
Liberecký	Železný Brod, Záhon u Semí, Spálov u Semí, Horák, Vlastiboř, Vlastiboř u Železného Brodu, Držkov, Plevy, Velká Haný, Šumbar nad Desnou	166102 Železný Brod - Velká Haný 166106 Velká Haný - Tanvald	19.5.2022												




1 2 3 4 5 6 7 8 9 10 11 12 13 14 15 16 17 18 19 20 21 22 23 24 25 26 27 28 29 30 31 32 33 34 35 36 37 38 39 40 41 42 43

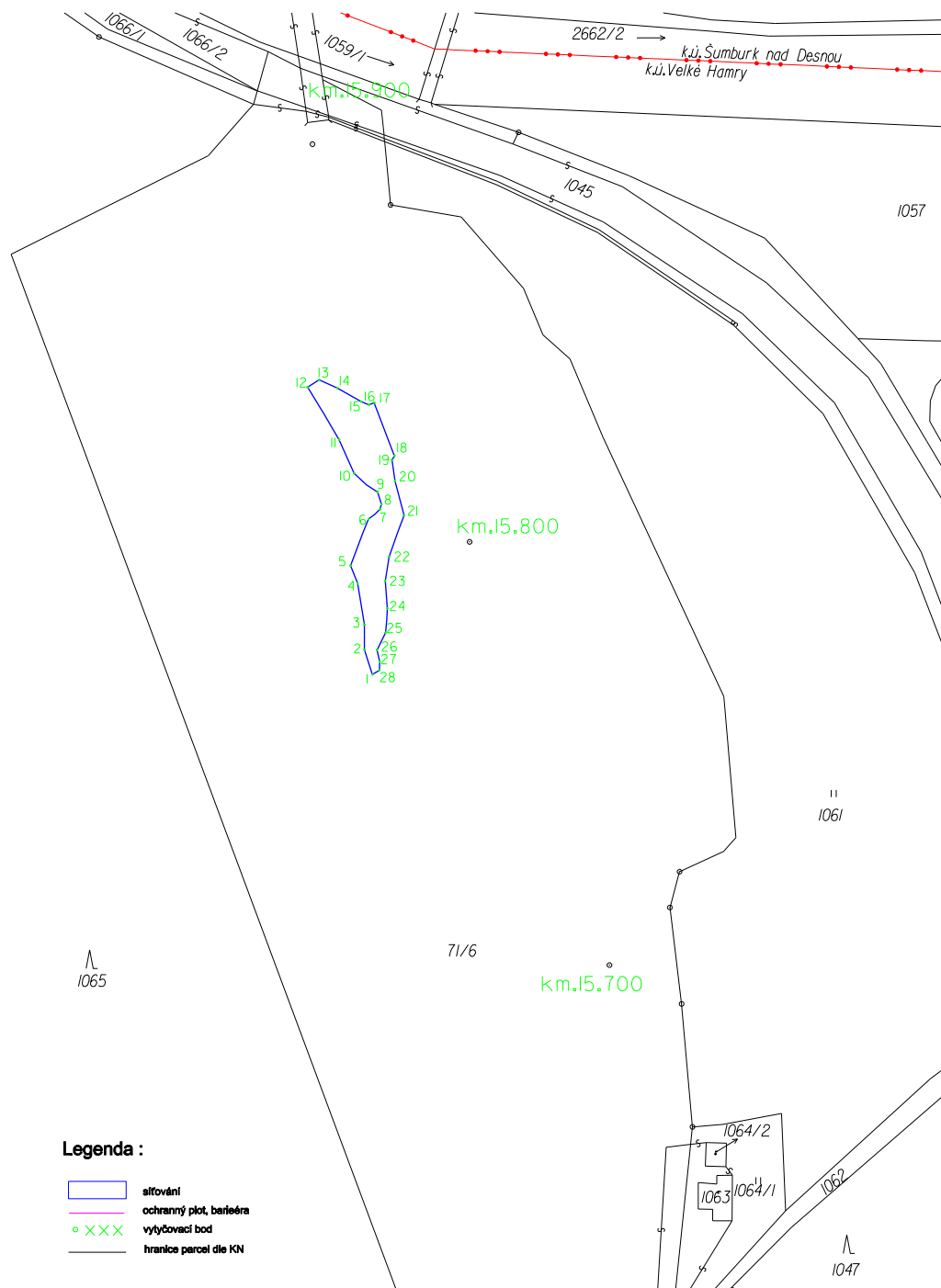


		EVROPSKÁ UNIE Evropské strukturální a investiční fondy Operační program Doprava			
Jiné ověření:				Paré:	
Orientační schéma:					
č.ověření : 54/2022				dne : 21.5.2022	
Revize:	Datum:	Popis:	Kontroloval:		
000	7. 12. 2022	Definitivní odevzdání dokumentace	Mgr. Pavel Tichý		
Stavebník/Investor:			Správa železnic, státní organizace		
Adresa:			Dlážděná 1003/7, 110 00 Praha 1		
Zástupce investora:			Stavební správa západ		
Adresa:			Diamond Point, Ke Štvanici 656/3, 186 00 Praha 8 - Karlín		
Zhotovitel díla:			STRIXING + GEOTEC - skály Železný Brod-Tanvald		
Adresa:			Polní 4795, 430 01 Chomutov		
Kontakt:			T: +420 607 058 411 E: info@strixinzenyring.cz		
Zhotovitel objektu:					
Adresa:					
Kontakt:					
Hlavní projektant (HIP):			Mgr. Pavel Tichý		Specialista: Mgr. Pavel Tichý
Název stavby/akce:			Zvýšení stability skalních masivů na trati Železný Brod - Tanvald		Označení investora: E618-S-4534/2021/PH
					Označení zhotovitele: 7002/2021
Název části:			Železniční spodek, skalní svahy		Označení části: I.4
Název objektu/díle části:			I. Geodetická dokumentace		Označení objektu/komplexu: SO 01-11-16
Název přílohy:			I.4 Koordináční vytyčovací výkres		Číslo přílohy:
Název díle části přílohy:					
Vyhotoval :		Ověřil :	Měřítka:	Stupeň dokumentace:	
Jenčík Miroslav		Ing. Jan Král	Formáty:	DUSP + PDPS	
Kraj:		Katastrální území:	TUDU:	Směrnice datování zpracování:	
Liberecký		Železný Brod, Záhoří u Semí, Spálov u Semí, Horákův Mlýnský, Jelení, Vlastník u Železného Brodu, Držkov, Plev, Velká Haný, Šumavské nad Dřemou	166102 Železný Brod - Velká Haný 166106 Velká Haný - Tanvald	19.5.2022	
1 2 3 4 5 6 7 8 9 10 11 12 13 14 15 16 17 18 19 20 21 22 23 24 25 26 27 28 29 30 31 32 33 34 35 36 37 38 39 40 41 42 43					





		EVROPSKÁ UNIE Evropské strukturální a investiční fondy Operační program Doprava			
Jiné ověření:				Paré:	
Orientační schéma:				Razítko oprávněné osoby: 	
č.ověření : 54/2022				dne : 21.5.2022	
Revize:	Datum:	Popis:	Kontroloval:		
000	7. 12. 2022	Definitivní odevzdání dokumentace	Mgr. Pavel Tichý		
Stavebník/Investor:		Správa železnic, státní organizace			
Adresa:		Dlážděná 1003/7, 110 00 Praha 1			
Zástupce investora:		Stavební správa západ			
Adresa:		Diamond Point, Ke Štvanici 656/3, 186 00 Praha 8 - Karlín			
Zhotovitel díla:		STRIXING + GEOTEC - skály Železný Brod-Tanvald			
Adresa:		Polní 4795, 430 01 Chomutov			
Kontakt:		T: +420 607 058 411 E: info@strixingengineering.cz			
Zhotovitel objektu:					
Adresa:					
Kontakt:					
Hlavní projektant (HIP):			Mgr. Pavel Tichý		
Specialista:			Mgr. Pavel Tichý		
Název stavby/akce:		Zvýšení stability skalních masivů na trati Železný Brod - Tanvald		Označení investora: E618-S-4534/2021/PH	
				Označení zhotovitele: 7002/2021	
Název části:		Železniční spodek, skalní svahy		Označení části: I.4	
Název objektu/díle části:		I. Geodetická dokumentace		Označení objektu/komplexu: SO 01-11-20	
Název přílohy:		I.4 Koordinační vytyčovací výkres		Číslo přílohy:	
Název díle části přílohy:					
Vyhotoval :		Ověřil :	Měřítka:	Stupeň dokumentace:	
Jenčík Miroslav		Ing. Jan Král	Formáty:	DUSP + PDPS	
Kraj:		Katastrální území:	TUDU:	Smluvní datum zpracování:	
Liberecký		Železný Brod, Záhoří u Semí, Spálov u Semí, Horažďovice, Jemnice, Vlastiboř u Železného Brodu, Držkov, Plevy, Velká Haný, Šumavské nad Dmou	166102 Železný Brod - Velká Haný 166106 Velká Haný - Tanvald	19.5.2022	
1 2 3 4 5 6 7 8 9 10 11 12 13 14 15 16 17 18 19 20 21 22 23 24 25 26 27 28 29 30 31 32 33 34 35 36 37 38 39 40 41 42 43					



		EVROPSKÁ UNIE Evropské strukturální a investiční fondy Operační program Doprava		Ministerstvo dopravy Státní fond dopravní infrastruktury	
Jiné ověření:				Paré:	
Orientační schéma:					
č.ověření : 54/2022				dne : 21.5.2022	
Revize:	Datum:	Popis:	Kontroloval:		
000	7. 12. 2022	Definitivní odevzdání dokumentace	Mgr. Pavel Tichý		
Stavebník/Investor:			Správa železnic, státní organizace		
Adresa:			Dlážděná 1003/7, 110 00 Praha 1		
Zástupce investora:			Stavební správa západ		
Adresa:			Diamond Point, Ke Štvanici 656/3, 186 00 Praha 8 - Karlín		
Zhotovitel díla:			STRIXING + GEOTEC - skály Železný Brod-Tanvald		
Adresa:			Polní 4795, 430 01 Chomutov		
Kontakt:			T: +420 607 058 411 E: info@strixinzenyring.cz		
Zhotovitel objektu:					
Adresa:					
Kontakt:					
Hlavní projektant (HIP):			Mgr. Pavel Tichý		
Specialista:			Mgr. Pavel Tichý		
Název stavby/akce:			Zvýšení stability skalních masivů na trati Železný Brod - Tanvald		
			Označení investora: E618-S-4534/2021/PH		
			Označení zhotovitele: 7002/2021		
Název části:			Železniční spodek, skalní svahy		
			Označení části: I.4		
Název objektu/díle části:			I. Geodetická dokumentace		
			Označení objektu/komplexu: SO 01-11-21		
Název přílohy:			I.4 Koordináční vytyčovací výkres		
Název díle části přílohy:					
Vyhotovil :			Ověřil :		Měřítka: -
Jenčík Miroslav			Ing. Jan Král		Formáty: -
Kraj:			Katastrální území:		TUDU:
Liberecký			Železný Brod, Záhoří u Semí, Spálov u Semí, Horák Vamberk, Jelení, Vlastibůl u Železného Brodu, Dřstev, Plevy, Velká Hamry, Šumburk nad Desnou		166102 Železný Brod - Velká Hamry 166106 Velká Hamry - Tanvald
					Stupeň dokumentace: DUSP + PDPS
					Smírní datum zpracování: 19.5.2022
1 2 3 4 5 6 7 8 9 10 11 12 13 14 15 16 17 18 19 20 21 22 23 24 25 26 27 28 29 30 31 32 33 34 35 36 37 38 39 40 41 42 43					

